

ந.க.பே.மே/57/2024

மாவட்ட ஆட்சியர் அலுவலகம்  
விருதுநகர், நாள்: 09.10.2024

### சுற்றறிக்கை

பொருள்: பேரிடர் மேலாண்மை - வடகிழக்கு பருமழை -2024  
வானிலை முன்னெச்சரிக்கை அறிவிப்புகளை முன்கூட்டியே  
அறிந்து கொள்வதற்காக தமிழ்நாடு அரசால் "TN Alert"  
என்ற கைபேசி செயலி அறிமுகப்படுத்தப்பட்டுள்ளது -  
அனைத்து துறை அலுவலர்களும் செயலியை பதிவிறக்கம்  
செய்வது - தொடர்பாக.

பார்வை: இயக்குநர் பேரிடர் மேலாண்மை அபாய குறைப்பு முகமை,  
சென்னை அவர்களின் தொலைபேசி செய்தி,  
நாள்: 08.10.2024.

@@@@@

பார்வையில் காணும் தொலைபேசி செய்தி வாயிலாக நமது மாநிலத்தில்  
வடகிழக்கு பருமழை பேரிடர் காலங்களில் வானிலை முன்னெச்சரிக்கை அறிவிப்புகளை  
முன்கூட்டியே அறிந்து கொள்வதற்காக தமிழ்நாடு அரசால் "TN Alert" என்ற கைபேசி  
செயலி அறிமுகப்படுத்தப்பட்டுள்ளது. இச்செயலியினை Google Play Store-லிருந்து  
அனைத்து துறை அலுவலர்களும் பதிவிறக்கம் செய்யுமாறும் மற்றும் பதிவிறக்கம் செய்த  
அலுவலர்களின் எண்ணிக்கை குறித்த விவரங்களை தினசரி அறிக்கையாக  
இவ்வலுவலகத்திற்கு அனுப்பி வைக்குமாறு கேட்டுக் கொள்ளப்படுகிறது. மேலும்  
இச்செயலின் பயன்பாடுகள் குறித்து பொதுமக்கள் இடையே போதிய விழிப்புணர்வு  
ஏற்படுத்துவதற்குரிய நடவடிக்கைகளை மேற்கொள்ளுமாறும் கேட்டுக் கொள்ளப்படுகிறது



மாவட்ட ஆட்சியர்,  
விருதுநகர்.

பெறுநர்:

பட்டியலில் கண்ட அலுவலர்கள்

81  
8/10/24

1.	மாவட்ட காவல் கண்காணிப்பாளர், விருதுநகர்.
2.	திட்ட அலுவலர், மாவட்ட ஊரக வளர்ச்சி முகமை, விருதுநகர்.
3.	மாவட்ட தீயணைப்பு மற்றும் மீட்பு பணித்துறை அலுவலர், விருதுநகர்.
4.	வருவாய் கோட்டாட்சியர், சாத்தூர்
5.	வருவாய் கோட்டாட்சியர், சிவகாசி
6.	வருவாய் கோட்டாட்சியர், அருப்புக்கோட்டை
7.	மாவட்ட வழங்கல் அலுவலர், விருதுநகர்.
8.	மாவட்ட பிற்படுத்தப்பட்டோர் மற்றும் சிறுபான்மையினர் நல அலுவலர், விருதுநகர்.
9.	மாவட்ட ஆதிதிராவிடர் மற்றும் பழங்குடியினர் நல அலுவலர், விருதுநகர்.
10.	தனித்துணை ஆட்சியர் (ச.பா.தி) விருதுநகர்
11.	உதவி ஆணையர் (கலால்) விருதுநகர்.
12.	உதவி இயக்குநர், (பஞ்சாயத்து) விருதுநகர்.
13.	மாவட்ட வேலைவாய்ப்பு அலுவலர், விருதுநகர்.
14.	திட்ட அலுவலர், (மகளிர் திட்டம்) விருதுநகர்.
15.	இணை இயக்குநர், (வேளாண்மை) விருதுநகர்.
16.	மாவட்ட ஆட்சியரின் நேர்முக உதவியாளர் (விவசாயம்) விருதுநகர்.
17.	மண்டல இணை இயக்குநர், கால்நடை பராமரிப்புத்துறை, விருதுநகர்.
18.	இணைப்பதிவாளர் (கூட்டுறவு) விருதுநகர்.
19.	முதன்மை கல்வி அலுவலர், விருதுநகர்.
20.	செயற்பொறியாளர் (மின்பகிர்மான கழகம்) விருதுநகர்.
21.	தமிழ்நாடு குடிநீர் வடிகால் வாரியம், விருதுநகர்.
22.	செயற்பொறியாளர், மேல் வைப்பாறு வடிநிலக்கோட்டம், இராஜபாளையம்
23.	செயற்பொறியாளர், வைப்பாறு வடிநிலக்கோட்டம், விருதுநகர்.
24.	செயற்பொறியாளர் குண்டாறு வடிநிலக் கோட்டம், காரியாபட்டி.
25.	மாவட்ட சுற்றுலா அலுவலர், விருதுநகர்.
26.	துணை இயக்குநர் (தோட்டக்கலைத்துறை) விருதுநகர்.
27.	உதவி ஆணையர் (இந்து சமய அறநிலைய துறை) விருதுநகர்.
28.	மாவட்ட சமூக நல அலுவலர், விருதுநகர்
29.	வட்டார போக்குவரத்து அலுவலர், விருதுநகர், திருவில்லிபுத்தூர்.
30.	உதவி மேலாளர், தமிழ்நாடு அரசு போக்குவரத்துக் கழகம், விருதுநகர்.
31.	தமிழ்நாடு மாசுக்கட்டுப்பாட்டு வாரியம், விருதுநகர்.
32.	உதவி இயக்குநர் (மீன் வளம்) விருதுநகர்.
33.	துணை இயக்குநர் ( புள்ளியியல்) விருதுநகர்.
34.	இணை இயக்குநர், (ஊரக சுகாதாரப் பணிகள்) விருதுநகர்.
35.	இணை இயக்குநர், சுகாதாரப்பணிகள், விருதுநகர், சிவகாசி.
36.	உதவி செயற்பொறியாளர், பொதுப்பணித்துறை (கட்டிடங்கள்) விருதுநகர்.
37.	அனைத்து வருவாய் வட்டாட்சியர்கள்,
38.	அனைத்து பேரூராட்சி செயல் அலுவலர்கள்
39.	அனைத்து நகராட்சி ஆணையர்கள்
40.	அனைத்து வட்டார வளர்ச்சி அலுவலர்கள்



தமிழ்நாடு பேரிடர் அபாயக் குறைப்பு முகமை



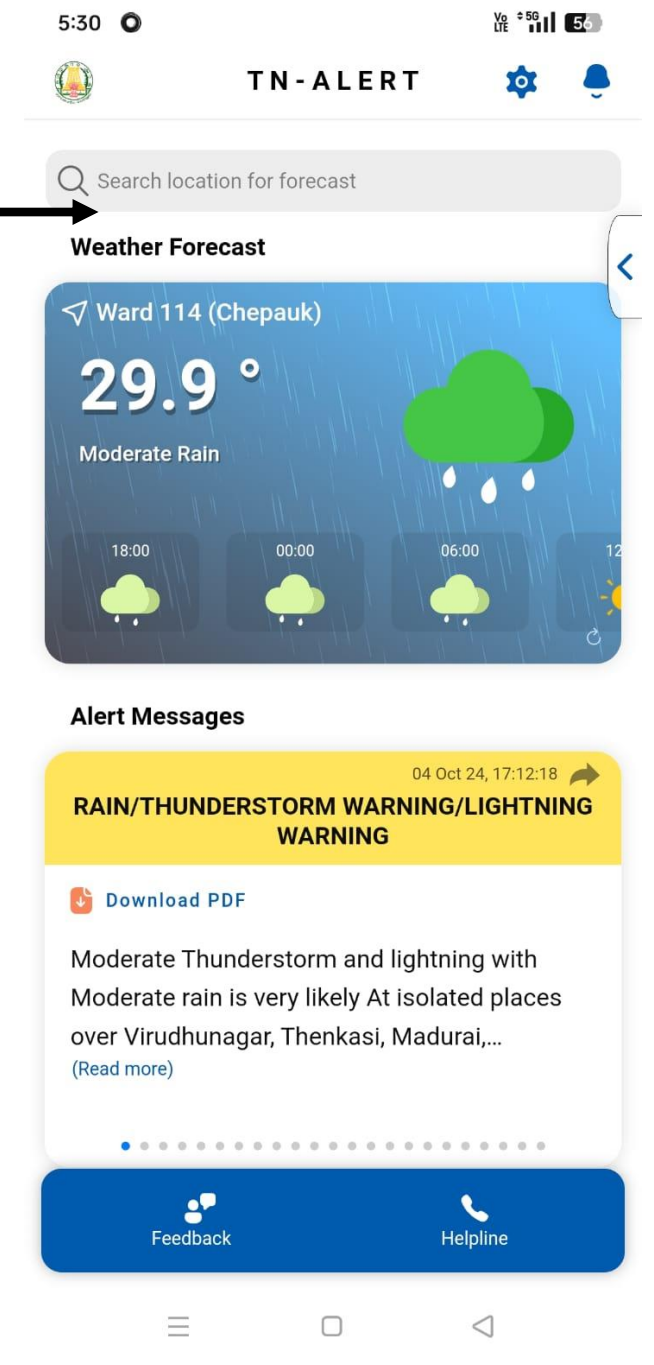
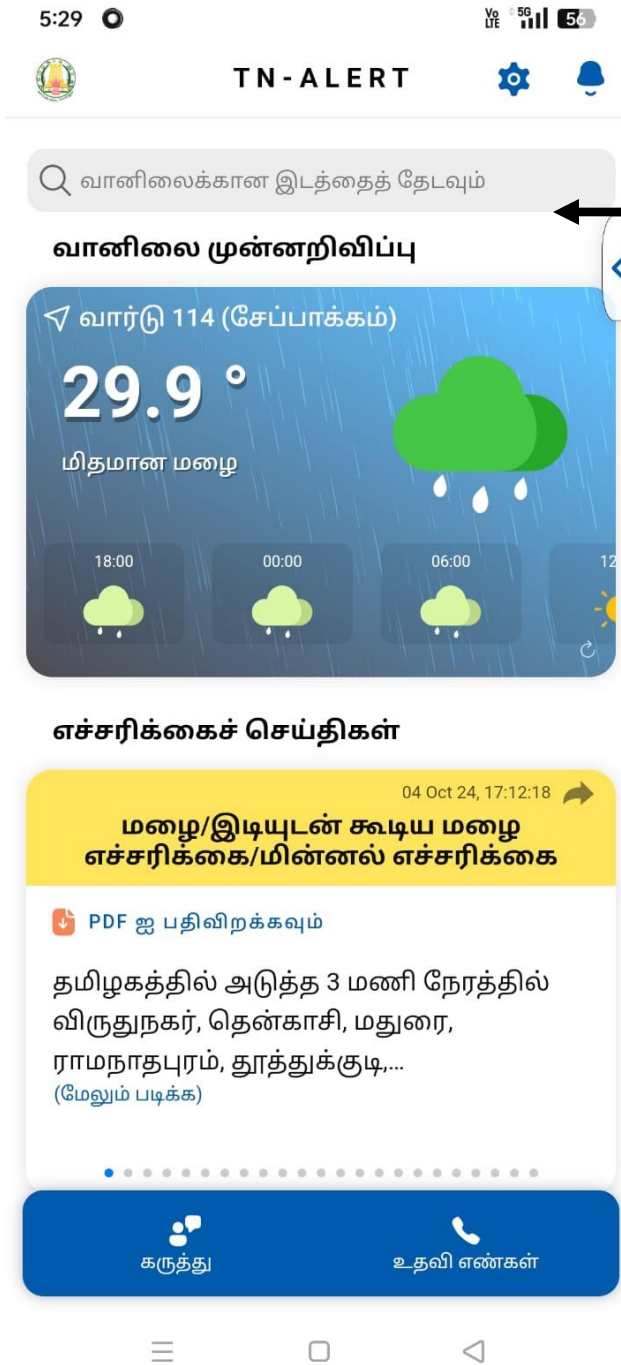
TN-Alert- செயலி



TN Alert app is a public oriented application by the government for the people.

It provides weather updates with location specific details to the users.

It provides nowcast data, giving an alert notification 3 hour prior to the event.



5:29 VoLTE 5G 56%

**TN-ALERT**

வானிலைக்கான இடத்தைத் தேடவும்

**வானிலை முன்னறிவிப்பு**

வார்டு 114 (சேப்பாக்கம்)

**29.9°**

மிதமான மழை

18:00 00:00 06:00

**எச்சரிக்கைச் செய்திகள்**

04 Oct 24, 17:12:18

**மழை/இடியுடன் கூடிய மழை எச்சரிக்கை/மின்னல் எச்சரிக்கை**

PDF ஐ பதிவிறக்கவும்

தமிழகத்தில் அடுத்த 3 மணி நேரத்தில் விருதுநகர், தென்காசி, மதுரை, ராமநாதபுரம், தூத்துக்குடி... (மேலும் படிக்க)

கருத்து உதவி எண்கள்

12:14 49%

**அமைப்புகள்**

பயனர் விருப்பம்  
பயன்பாட்டு மொழி  
தமிழ்  
அறிவிப்பு மொழி  
English  
DND ஓவரரைடு  
இடங்களைச் சேர்க்க/அகற்ற

**அனைத்தையும் அழி**

12:15 49%

**இடங்களைச் சேர்க்க/அகற்ற**

புதிய விருப்பங்களைச் சேர்க்க தேடவும்

தற்போதைய இடம்

மயிலாப்பூர், சென்னை

**விருப்பமுள்ள இடங்கள்**  
அதிகபட்சம் 5 இடங்களைச் சேர்க்கலாம்

பிடித்த இடங்கள் எதுவும் சேர்க்கப்படவில்லை

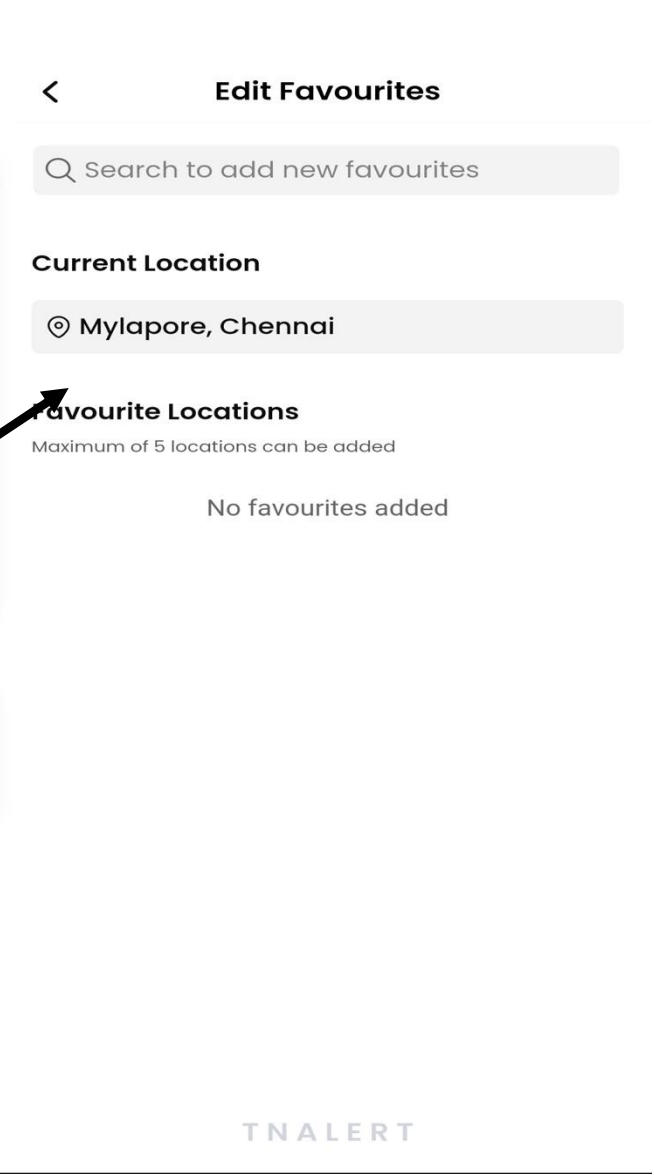
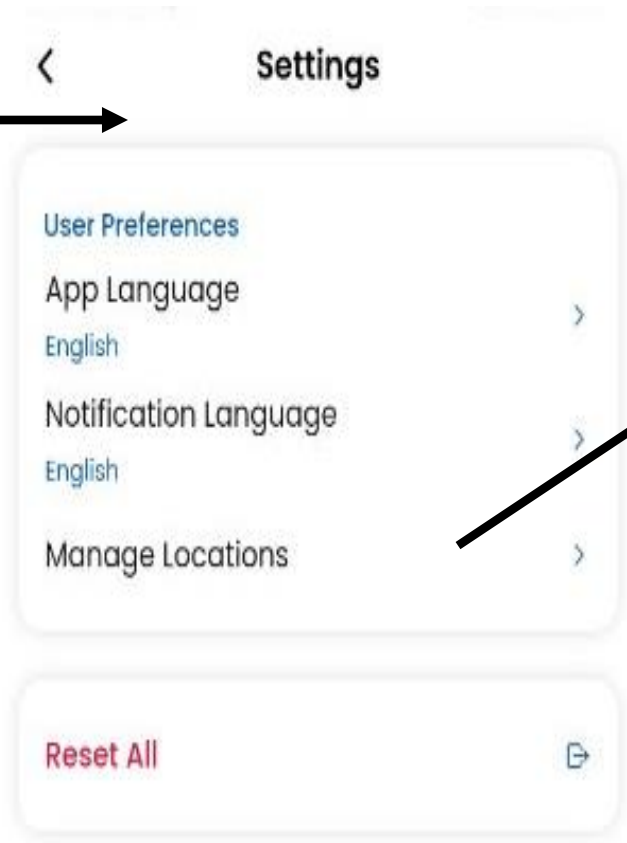
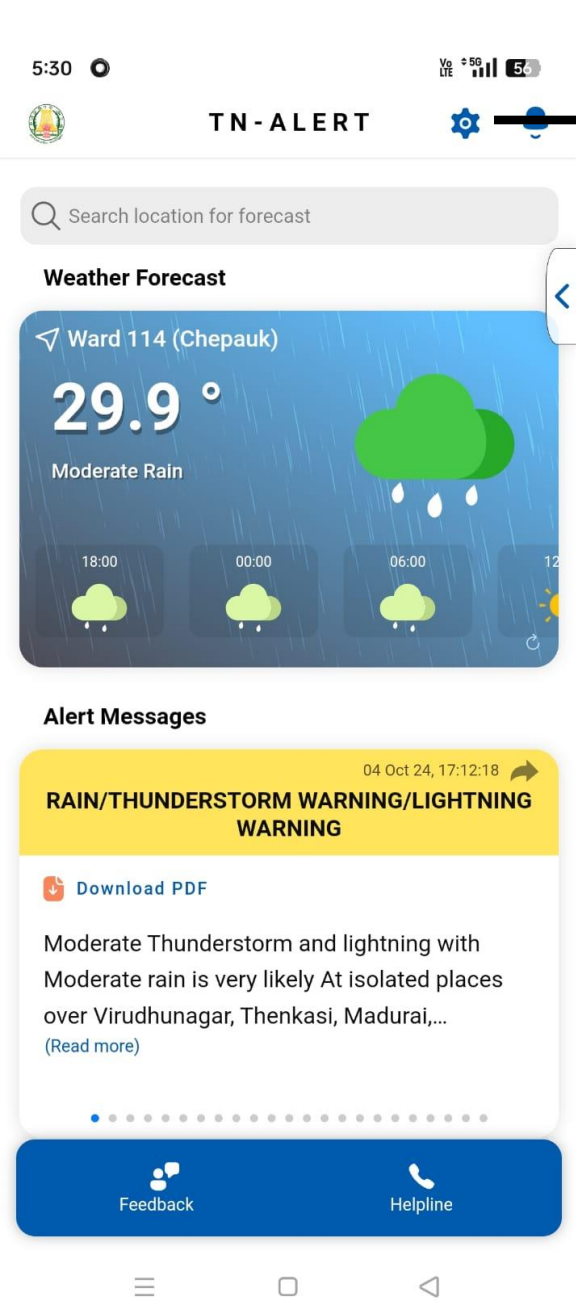
**பயனாளியின் விருப்பதிற்கு ஏற்றவாறு 5 விருப்பப்பட்ட இருபிடத்தைத் தேர்ந்தெடுத்துக்கொள்ளலாம்**

**TNALERT**

☰ ○ ◀

**TNALERT**

☰ ○ ◀



App allows the user to choose the preferred location of which information is required

User can choose maximum of 5 location to get the weather updates

TN-ALERT

(மேலும் படிக்க)



தற்போதைய வானிலைத் தகவல்



வானிலைத் முன்னறிவிப்பு



பெறப்பட்ட மழை



அணைகளின் நீர்மட்டம்



வெள்ளம் பாதிக்கும் வசிப்பிட பகுதிகள்



தங்களின் பாதுகாப்புக்கான தகவல்



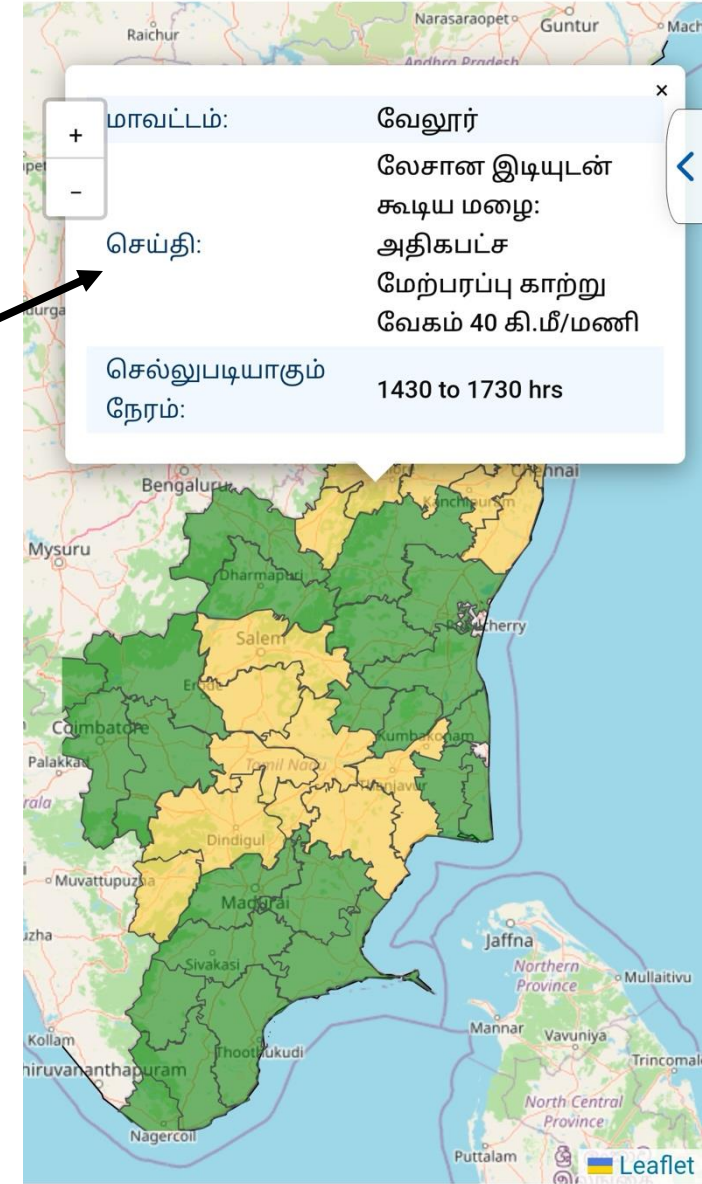
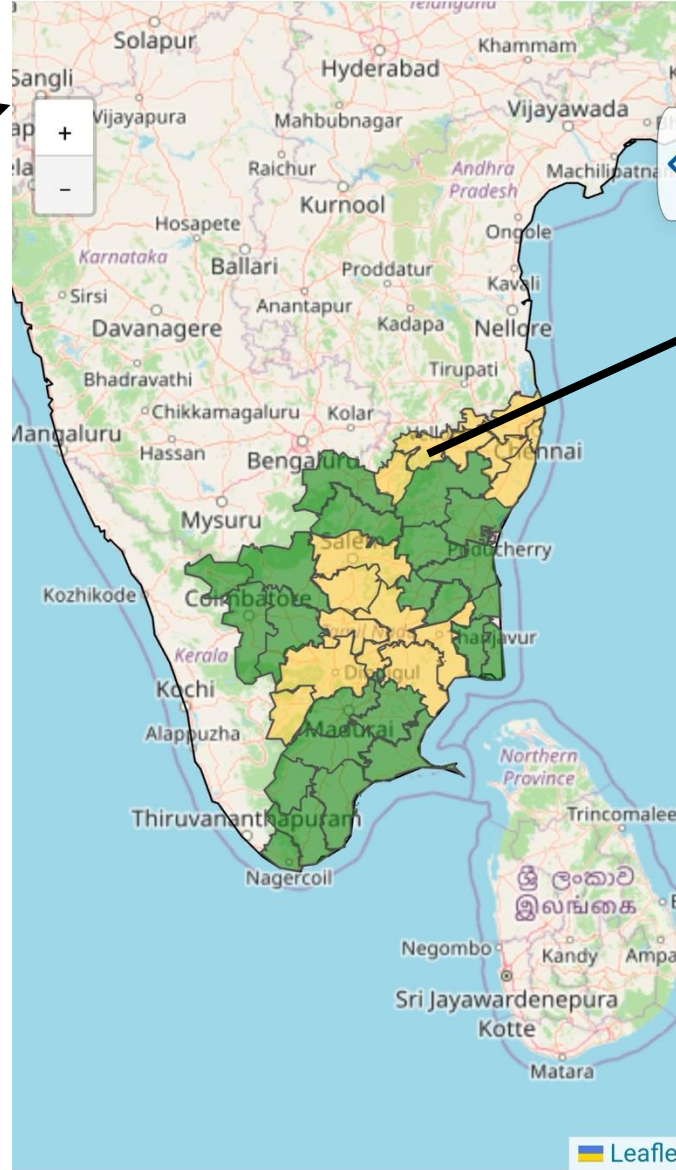
பேரிடர் தொடர்பான புகார் பதிவு



சென்னை மாநகரப்பகுதி நிகழ்நேர வெள்ள முன்னறிவிப்பு

கருத்து

உதவி எண்கள்



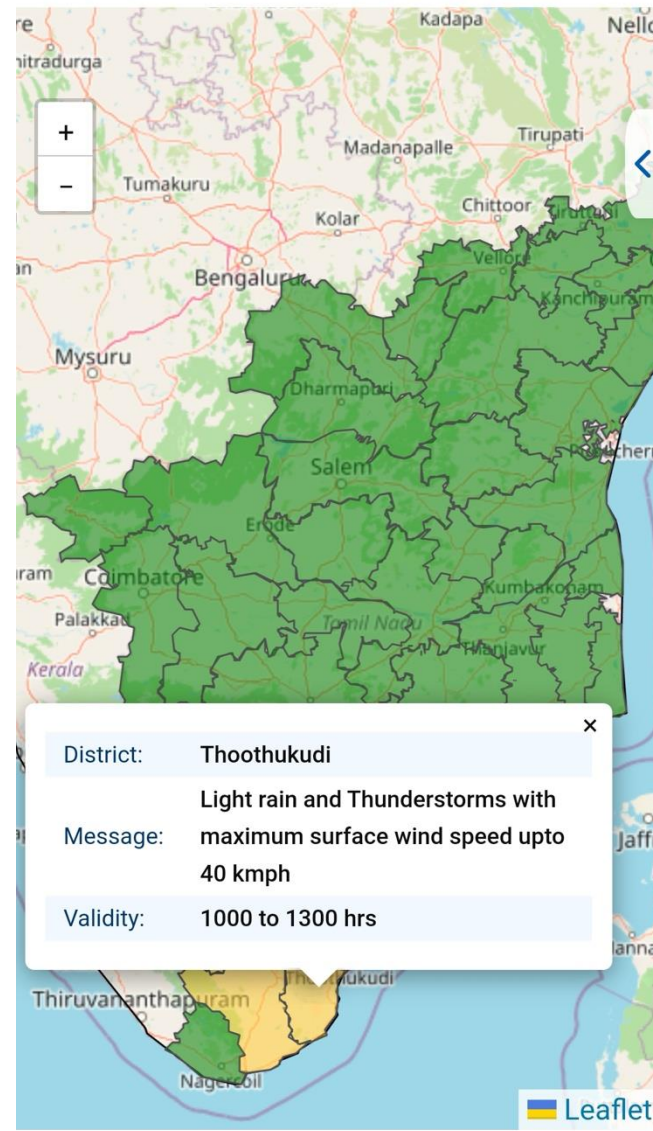
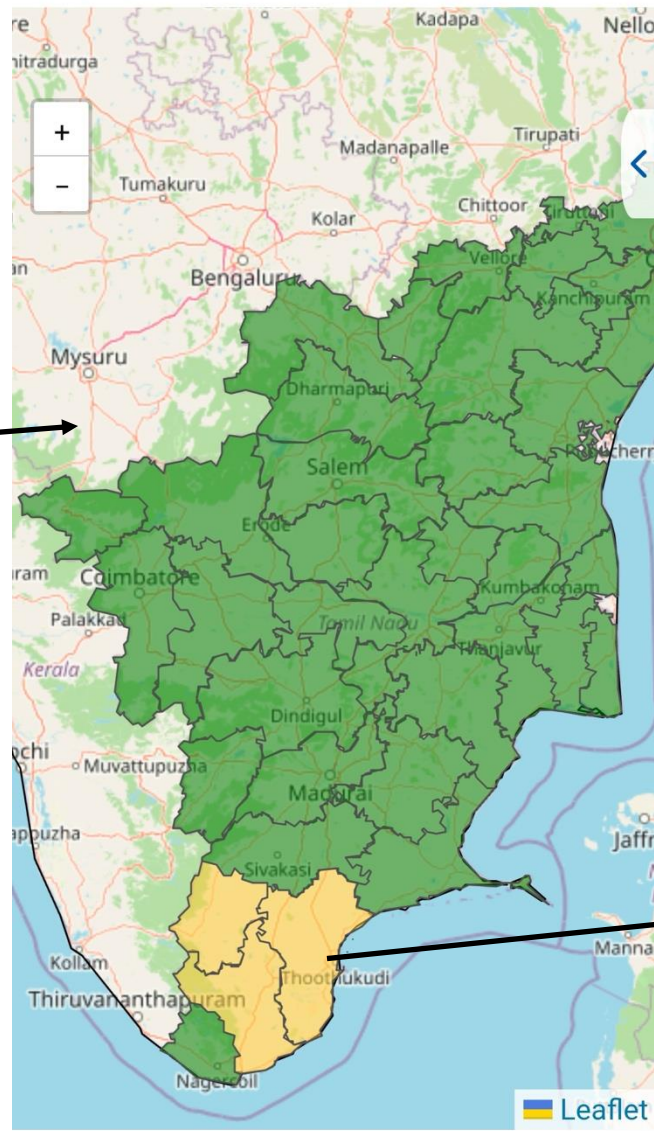
04 Oct 24, 05:44:48

### FISHERMEN WARNING

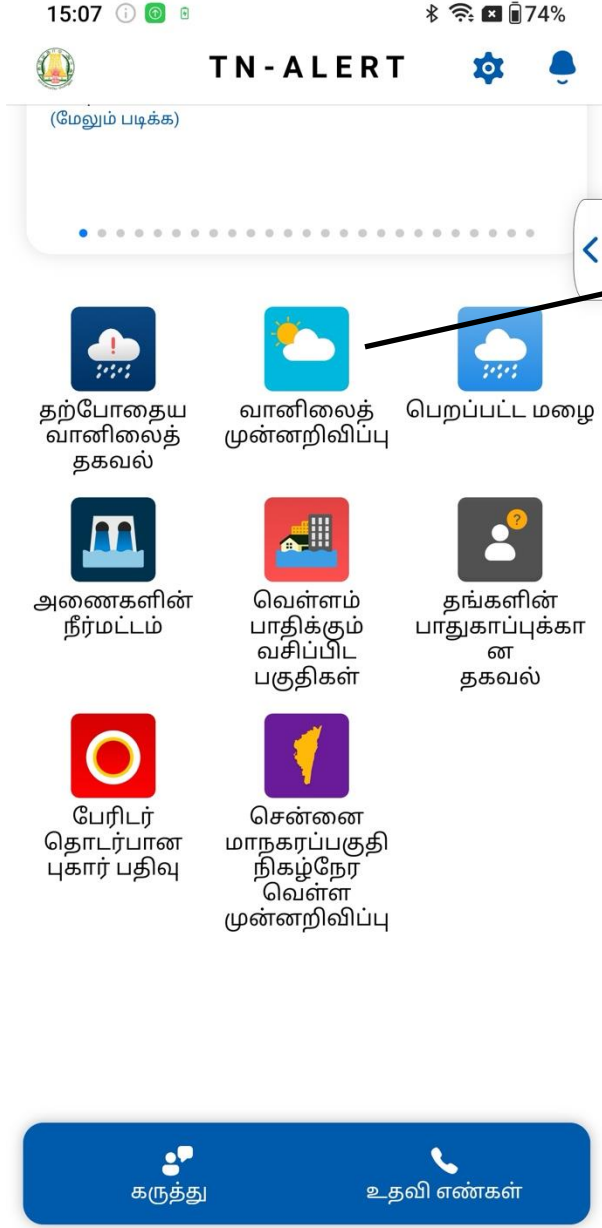
Download PDF

Squally weather with wind speed reaching 35 kmph to 45 kmph gusting to 55 kmph is likely to prevail over Gulf of Mannar, South Tamilnadu... (Read more)

- Nowcast
- Weather Forecast
- Observed Rainfall
- Reservoir Storage
- Habitation Areas Prone For Flooding
- For Your Safety
- Report Disaster Related Complaints
- Chennai Realtime Flood Forecast







குறைந்தபட்சம் வெப்பநிலை

ஈரப்பதம்

அதிகபட்சம் வெப்பநிலை

12:11 PM 86%

TN - ALERT

04 Oct 24, 05:44:48

### FISHERMEN WARNING

[Download PDF](#)

Squally weather with wind speed reaching 35 kmph to 45 kmph gusting to 55 kmph is likely to prevail over Gulf of Mannar, South Tamilnadu...  
[\(Read more\)](#)

- Nowcast
- Weather Forecast
- Observed Rainfall
- Reservoir Storage
- Habitation Areas Prone For Flooding
- For Your Safety
- Report Disaster Related Complaints
- Chennai Realtime Flood Forecast

Feedback Helpline

16:48 91%

### Weather Forecast

Mylapore taluk 03 October

Light Rain

33.6 °C 25.9 °C 75.2%

#### Next 4 Days Forecast

Day	Icon	Max Temp (°C)	Min Temp (°C)	Humidity (%)
Fri	Light Rain	32.7	25	82.7
Sat	Light Rain	31.8	24.2	86.2
Sun	Light Rain	31	24.2	87.9
Mon	Light Rain	30.8	24	89.1

Map View Manage Location

Humidity

Minimum temperature

Maximum Temperature

12:29 48%

வானிலை முன்னறிவி

IMD ECMWF

மயிலாப்பூர் தாலுக்கா 01 October

லேசான மழை

↑ 31.5 °C ↓ 24.9 °C 83.3%

அடுத்த 4 நாட்கள் முன்னறிவிப்பு

Day	Weather	High	Low	Humidity
Wed	☁	33.2 °C	25.6 °C	81.4%
Thu	☁	32.7 °C	24.8 °C	83.6%
Fri	☁	32.1 °C	24.8 °C	84.5%
Sat	☁	31.5 °C	24.6 °C	87.3%

வரைபடம் இருப்பிடத்தை நிர்வகிக்கவும்

16:50 91%

இடங்களை சேர்க்க/அகற்ற

Van

Vanapuram (கள்ளக்குறிச்சி)

Vandalur (வண்டலூர், செங்கல்பட்டு)

Vandavasi (வந்தவாசி, திருவண்ணாமலை)

Vaniyambadi (வாணியம்பாடி, திருப்பத்தூர்)

Vanur (வானூர், விழுப்புரம்)

TNALERT

Van Can Ban

q w e r t y u i o p

a s d f g h j k l

z x c v b n m

?123 , ☺ . 🔍

16:50 91%

இடங்களை சேர்க்க/அகற்ற

புதிய விருப்பங்களைச் சேர்க்க தேடவும்

தற்போதைய இல்லிடம்

மயிலாப்பூர், சென்னை

விருப்பமுள்ள இடங்கள்

அதிகபட்சம் 5 இடங்களைச் சேர்க்கலாம் (இடத்தை அகற்ற இடதுபுறமாக ஸ்வைப் செய்யவும்)

வண்டலூர்

TNALERT

GIF

Q W E R T Y U I O P

A S D F G H J K L

Z X C V B N M

?123 , ☺ . 🔍

16:55 91%

வானிலைத் தகவல்

வண்டலூர் தாலுக்கா 03 October

லேசான மழை

↑ 34.5 °C ↓ 25.5 °C 74.5%

அடுத்த 4 நாட்கள் முன்னறிவிப்பு

Day	Weather	High	Low	Humidity
Fri	☁	33.4 °C	25 °C	81.8%
Sat	☁	32 °C	24 °C	85.9%
Sun	☁	32 °C	24 °C	87%
Mon	☁	31.2 °C	23.5 °C	88.2%

வரைபடப் பார்வை இருப்பிடத்தை நிர்வகிக்கவும்

**Weather Forecast**

Mylapore taluk 03 October

**Light Rain**

↑ 33.6 °C ↓ 25.9 °C 75.2%

**Next 4 Days Forecast**

Day	Icon	High	Low	Humidity
Fri	Light Rain	32.7 °C	25 °C	82.7%
Sat	Light Rain	31.8 °C	24.2 °C	86.2%
Sun	Light Rain	31 °C	24.2 °C	87.9%
Mon	Light Rain	30.8 °C	24 °C	89.1%

Map View Manage Location

**Edit Favourites**

Van|

- Vanapuram, Kallakurichi
- Vandalur, Chengalpattu
- Vandavasi, Tiruvannamalai
- Vaniyambadi, Tirupathur
- Vanur, Villupuram

TNALERT

Van | Ban | Bab

q w e r t y u i o p

a s d f g h j k l

z x c v b n m

?123 , ☺ . 🔍

**Edit Favourites**

Search to add new favourites

**Current Location**

Mylapore, Chennai

**Favourite Locations**

Maximum of 5 locations can be added (Swipe left to remove location)

Vandalur

TNALERT

GIF

Q W E R T Y U I O P

A S D F G H J K L

Z X C V B N M

?123 , ☺ . 🔍

**Weather Forecast**

Vandalur taluk 03 October

**Light Rain**

↑ 34.5 °C ↓ 25.5 °C 74.5%

**Next 4 Days Forecast**

Day	Icon	High	Low	Humidity
Fri	Light Rain	33.4 °C	25 °C	81.8%
Sat	Light Rain	32 °C	24 °C	85.9%
Sun	Light Rain	32 °C	24 °C	87%
Mon	Light Rain	31.2 °C	23.5 °C	88.2%

Map View Manage Location

### வானிலை முன்னறிவி

IMD

ECMWF

மயிலாப்பூர் தாலுக்கா 01 October



### லேசான மழை

↑ 31.5 °C ↓ 24.9 °C 83.3%


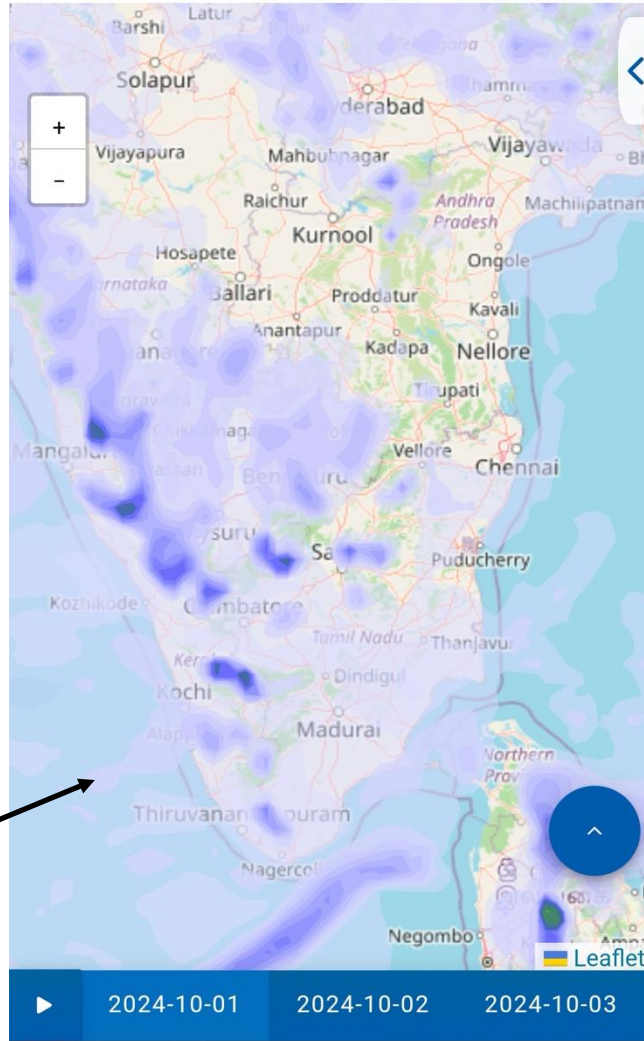
### அடுத்த 4 நாட்கள் முன்னறிவிப்பு

நாள்	மழை	உயர்	தாழ்	ஈரப்பதம்
Wed		33.2 °C	25.6 °C	81.4%
Thu		32.7 °C	24.8 °C	83.6%
Fri		32.1 °C	24.8 °C	84.5%
Sat		31.5 °C	24.6 °C	87.3%

வரைபடம் இருப்பிடத்தை நிரவகிக்கவும்

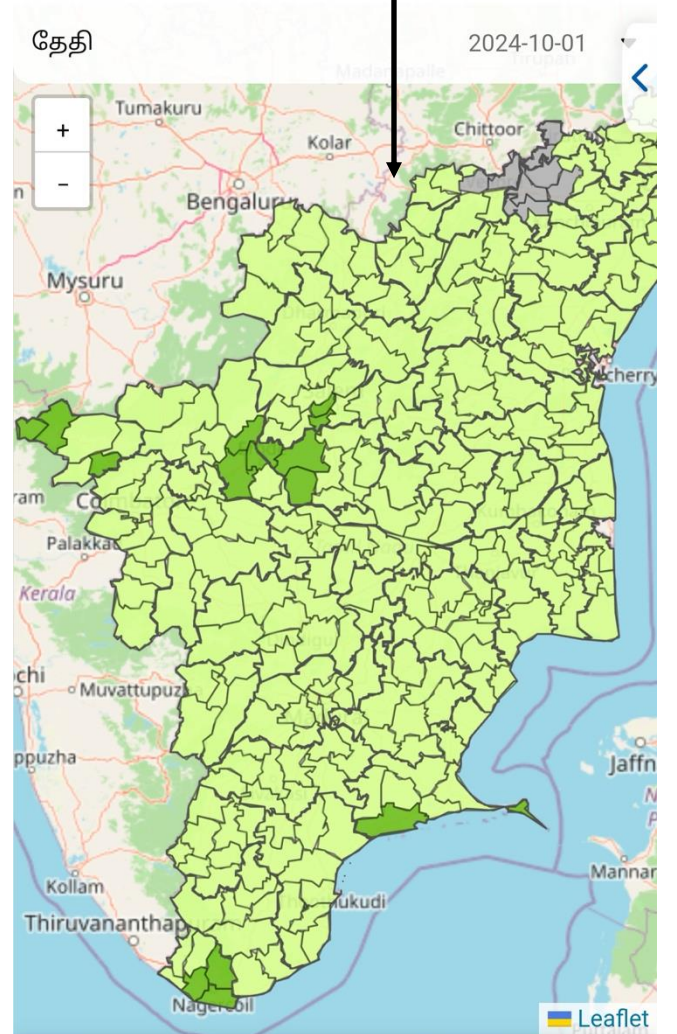
### வானிலை முன்னறிவிப்பு

இடஞ்சார்ந்த பார்வை மழைப்பொழிவு (வட்ட



### வானிலை முன்னறிவிப்பு


இடஞ்சார்ந்த பார்வை மழைப்பொழிவு (வட்ட



16:48 📶 🔋 91%

**Weather Forecast** ⓘ 🇮🇳

📍 Mylapore taluk 03 October



**Light Rain**

🌡️ ↑ 33.6 °C   🌡️ ↓ 25.9 °C   💧 75.2%

**Next 4 Days Forecast**

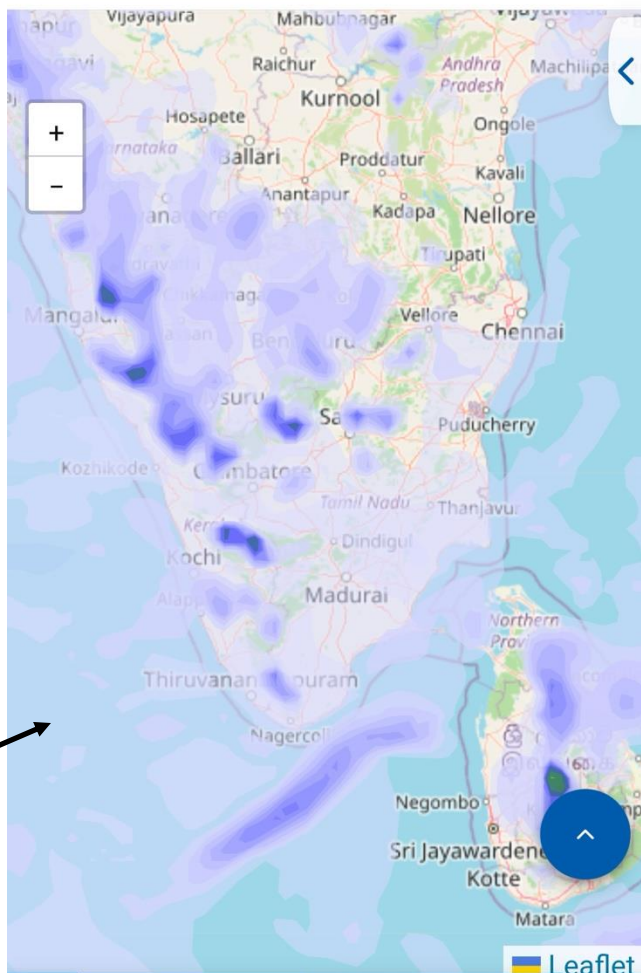
Day	Icon	Max Temp (°C)	Min Temp (°C)	Rainfall (%)
Fri	☁️🌧️	32.7	25	82.7
Sat	☁️🌧️	31.8	24.2	86.2
Sun	☁️🌧️	31	24.2	87.9
Mon	☁️🌧️	30.8	24	89.1

🗺️ Map View   📍 Manage Location

12:51 📶 🔋 46%

**Weather Forecast** 🇮🇳

**Spatial View**   **Taluk wise Rainfall**



📅 2024-10-01   2024-10-02   2024-10-03

Rainfall (mm)

1	10	20	30	40	75	125	175
---	----	----	----	----	----	-----	-----

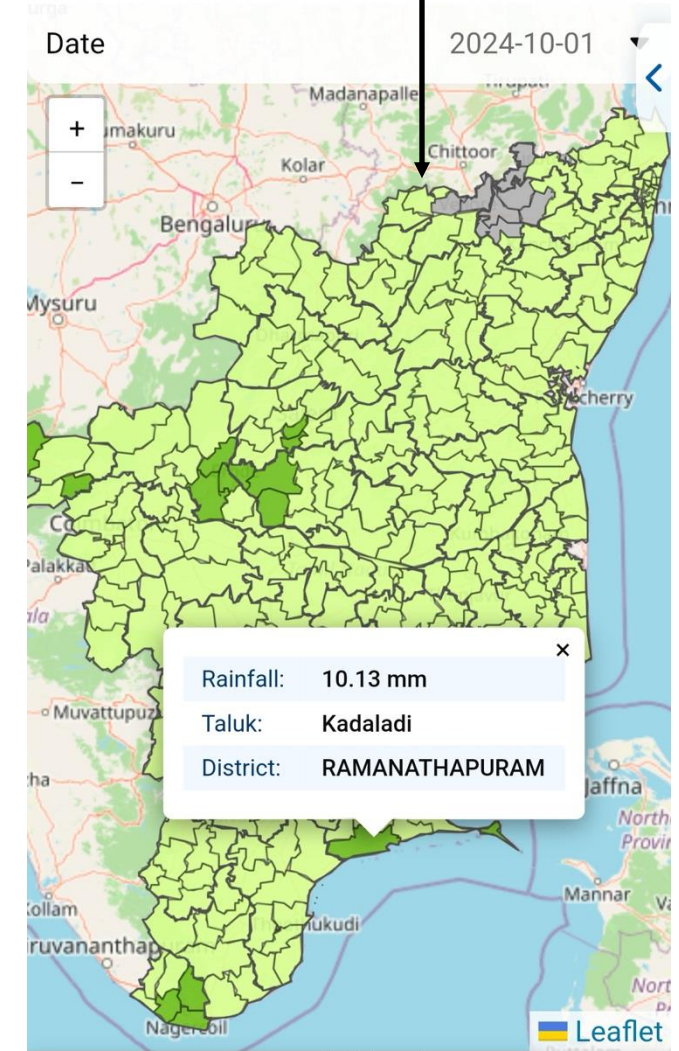
Leaflet

12:52 📶 🔋 46%

**Weather Forecast** 🇮🇳

**Spatial View**   **Taluk wise Rainfall**

Date: 2024-10-01



📊 Rainfall: 10.13 mm  
Taluk: Kadaladi  
District: RAMANATHAPURAM

Rainfall (mm)

Dry	0.1-7.6	7.7-64.4	64.5-115.5	115.6-204.4	>204.4
-----	---------	----------	------------	-------------	--------

Leaflet

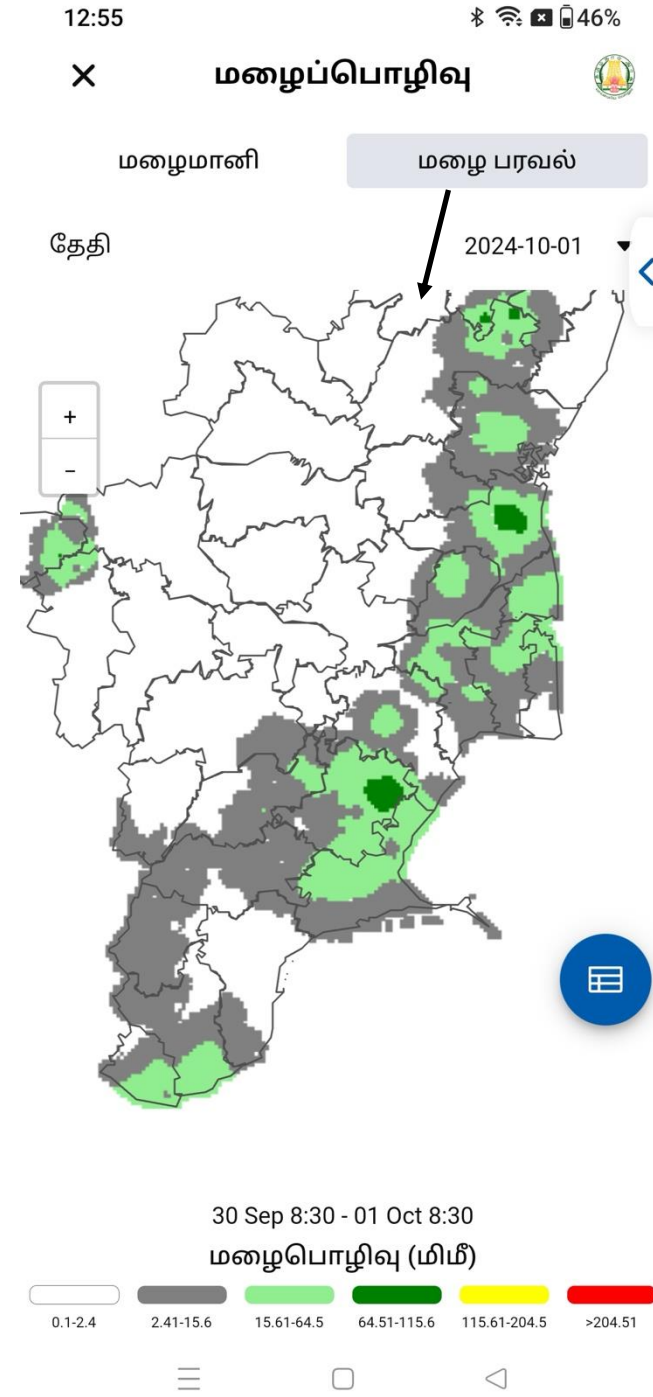
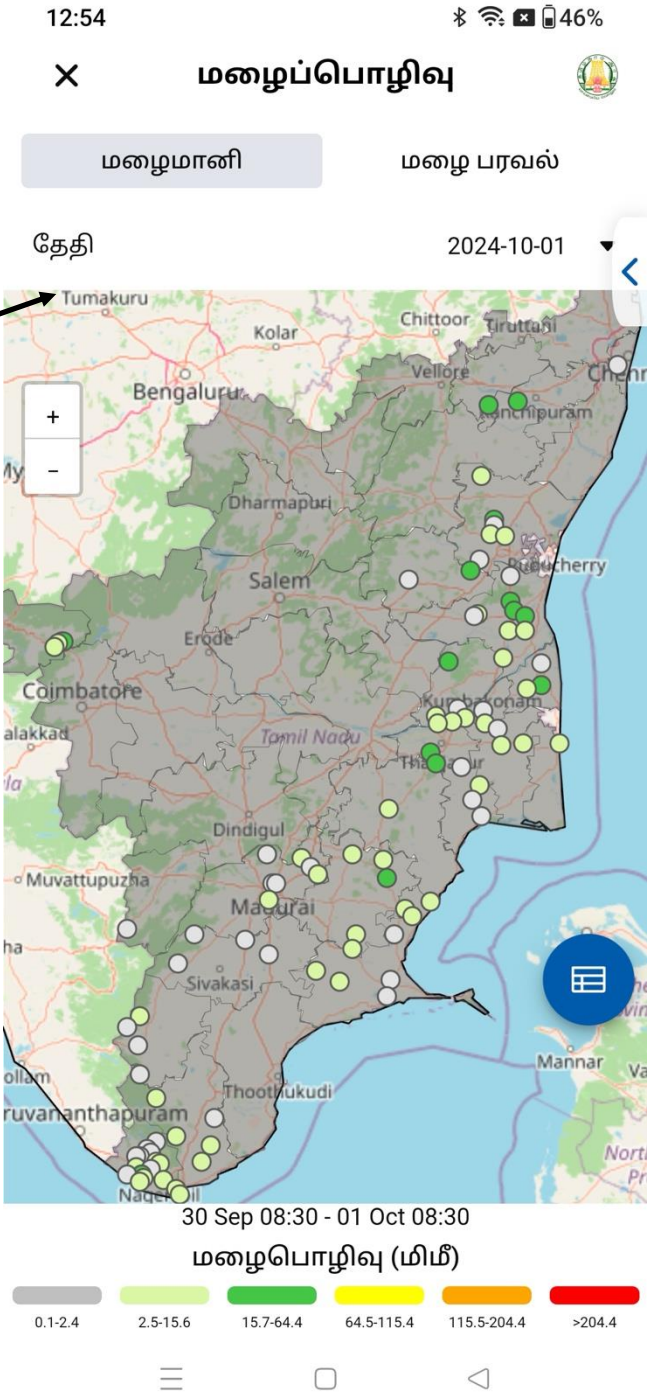
15:07 74%

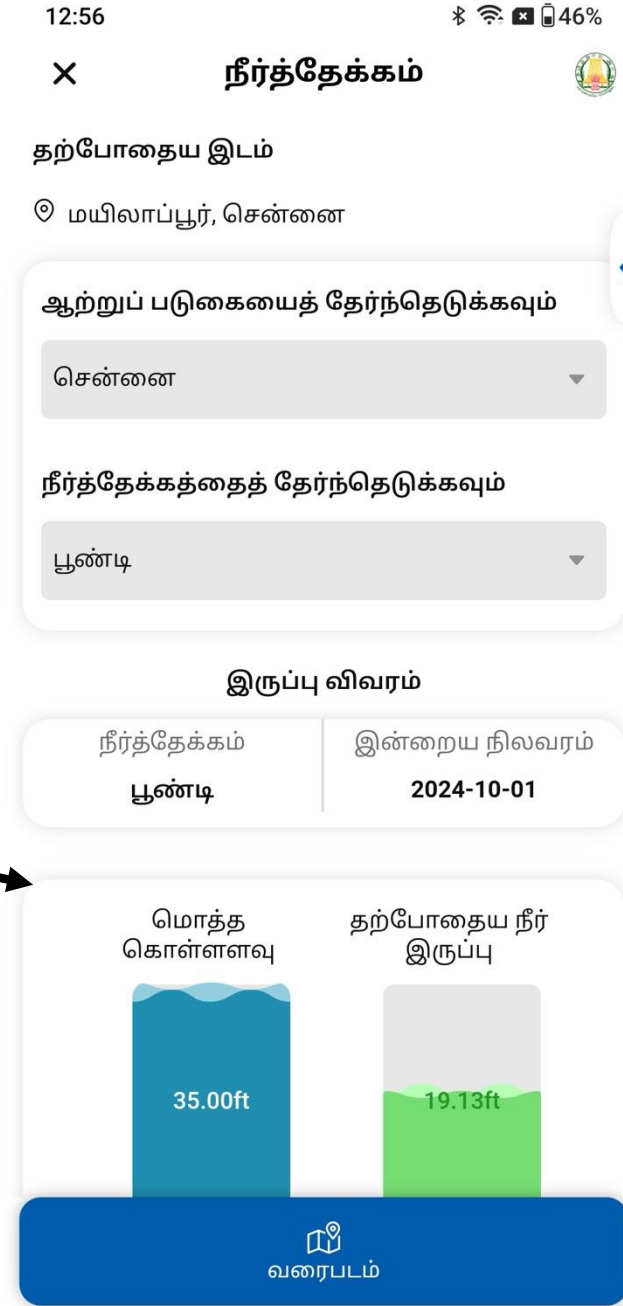
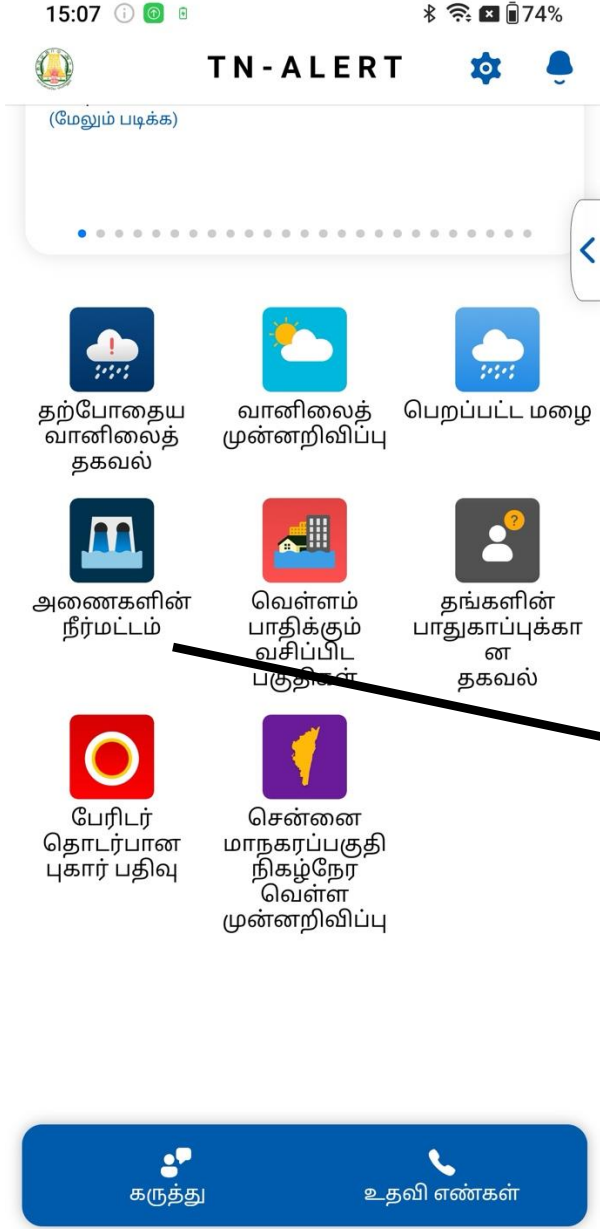
**TN-ALERT**

(மேலும் படிக்க)

- தற்போதைய வானிலைத் தகவல்
- வானிலைத் முன்னறிவிப்பு
- பெறப்பட்ட மழை
- அணைகளின் நீர்மட்டம்
- வெள்ளம் பாதிக்கும் வசிப்பிட பகுதிகள்
- தங்களின் பாதுகாப்புக்கான தகவல்
- பேரிடர் தொடர்பான புகார் பதிவு
- சென்னை மாநகரப்பகுதி நிகழ்நேர வெள்ள முன்னறிவிப்பு

கருத்து உதவி எண்கள்









அரியலூர்

செங்கல்பட்டு

சென்னை

கோயம்புத்தூர்

கடலூர்

கர்மபரி

திண்டுக்கல்

ஈரோடு

கள்ளக்குறிச்சி

காஞ்சிபுரம்

கன்னியாகுமரி

கரூர்

கிருஷ்ணகிரி

ரத்துசெய்

மயிலாப்பூர், சென்னை

மாவட்டத்தைத் தேர்ந்தெடுக்கவும்

திருநெல்வேலி

ஆற்றுப் படுகையைத் தேர்ந்தெடுக்கவும்

திருநெல்வேலி

நீர்த்தேக்கத்தைத் தேர்ந்தெடுக்கவும்

இருப்பு விவரம்

நீர்த்தேக்கம் இன்றைய நிலவரம்

அதிகப்பசு கற்போதைய

தாமிரபரணி

நம்பியாறு

ரத்துசெய்

மயிலாப்பூர், சென்னை

மாவட்டத்தைத் தேர்ந்தெடுக்கவும்

திருநெல்வேலி

ஆற்றுப் படுகையைத் தேர்ந்தெடுக்கவும்

அடவினைநார்கோயில்

குண்டாறு

கருப்பாநதி

கடான

இராமநதி

மணிமுத்தாறு

வடக்கு பச்சையாறு

வண்டல் ஓடை

ரத்துசெய்

திருநெல்வேலி

ஆற்றுப் படுகையைத் தேர்ந்தெடுக்கவும்

தாமிரபரணி

நீர்த்தேக்கத்தைத் தேர்ந்தெடுக்கவும்

மணிமுத்தாறு

இருப்பு விவரம்

நீர்த்தேக்கம்

இன்றைய நிலவரம்

மணிமுத்தாறு

2024-10-04

அதிகப்பசு நீர்மட்டம் (அடிகளில்)



தற்போதைய நீர்மட்டம் (அடிகளில்)



வரைபடப் பார்வை

தற்போதைய இருப்பிடம்

மயிலாப்பூர், சென்னை

மாவட்டத்தைத் தேர்ந்தெடுக்கவும்

திருநெல்வேலி

ஆற்றுப் படுகையைத் தேர்ந்தெடுக்கவும்

தாமிரபரணி

நீர்த்தேக்கத்தைத் தேர்ந்தெடுக்கவும்

இருப்பு விவரம்

நீர்த்தேக்கம்

இன்றைய நிலவரம்

பூண்டி

2024-10-04

அதிகப்பசு நீர்மட்டம் (அடிகளில்)

தற்போதைய நீர்மட்டம் (அடிகளில்)

வரைபடப் பார்வை

12:11 PM

**TN - ALERT**

04 Oct 24, 05:44:48

**FISHERMEN WARNING**

[Download PDF](#)

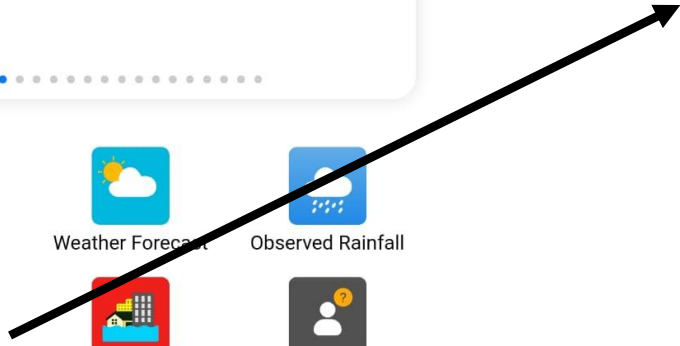
Squally weather with wind speed reaching 35 kmph to 45 kmph gusting to 55 kmph is likely to prevail over Gulf of Mannar, South Tamilnadu...  
[\(Read more\)](#)

Nowcast    Weather Forecast    Observed Rainfall

Reservoir Storage    Habitation Areas Prone For Flooding    For Your Safety

Report Disaster Related Complaints    Chennai Realtime Flood Forecast

Feedback    Helpline



12:18 PM

**Reservoir Storage**

**Current Location**  
📍 Mylapore, Chennai

**Select District**  
Tirunelveli

**Select Basin**  
Tamiraparani

**Select Reservoir**  
Manimuthar

**Water Level Details**

Reservoir	As Observed On
<b>Manimuthar</b>	<b>2024-10-04</b>

**Maximum Water Level In Feet**  
118.00ft

**Current Water Level In Feet**  
54.8%  
64.7ft

Map View

12:18 PM 82%

### Reservoir Storage

Current Location  
Mylapore, Chennai

Select District  
Tirunelveli

Select Basin  
Tamiraparani

Select Reservoir  
Manimuthar

Water Level Details

Reservoir	As Observed On
Manimuthar	2024-10-04

Maximum Water Level In Feet: 118.00ft  
Current Water Level In Feet: 64.7ft (54.8%)

Map View

12:18 PM 82%

- Ariyalur
- Chengalpattu
- Chennai
- Coimbatore
- Cuddalore
- Dharmapuri
- Dindiaul
- Erode
- Kallakurichi
- Kancheepuram
- Kanniyakumari
- Karur
- Krishnagiri

Cancel

12:18 PM 82%

### Reservoir Storage

Current Location  
Mylapore, Chennai

Select District  
Tirunelveli

Select Basin  
Tamiraparani

Select Reservoir  
Manimuthar

Water Level Details

Reservoir	As Observed On
Manimuthar	2024-10-04

Maximum Water Level In Feet  
Current Water Level In Feet

Tamiraparani

Nambiyar

Cancel

12:18 PM 82%

### Reservoir Storage

Current Location  
Mylapore, Chennai

Select District  
Tirunelveli

Select Basin  
Tamiraparani

- Adavinainar kovil
- Gundar
- Karuppanadhi
- Gatana
- Ramanadhi
- Manimuthar
- Vadakku Pachaiyaru
- Vandal Odai

Cancel

12:18 PM 82%

### Reservoir Storage

Select District  
Tirunelveli

Select Basin  
Tamiraparani

Select Reservoir  
Manimuthar

Water Level Details

Reservoir	As Observed On
Manimuthar	2024-10-04

Maximum Water Level In Feet: 118.00ft  
Current Water Level In Feet: 64.7ft (54.8%)

Map View

15:07

74%



TN-ALERT



(மேலும் படிக்க)



தற்போதைய  
வானிலைத்  
தகவல்



வானிலைத்  
முன்னறிவிப்பு



பெறப்பட்ட மழை



அணைகளின்  
நீர்மட்டம்



வெள்ளம்  
பாதிக்கும்  
வசிப்பிட  
பகுதிகள்



தங்களின்  
பாதுகாப்புக்கான  
தகவல்



பேரிடர்  
தொடர்பான  
புகார் பதிவு



சென்னை  
மாநகரப்பகுதி  
நிகழ்நேர  
வெள்ள  
முன்னறிவிப்பு

கருத்து

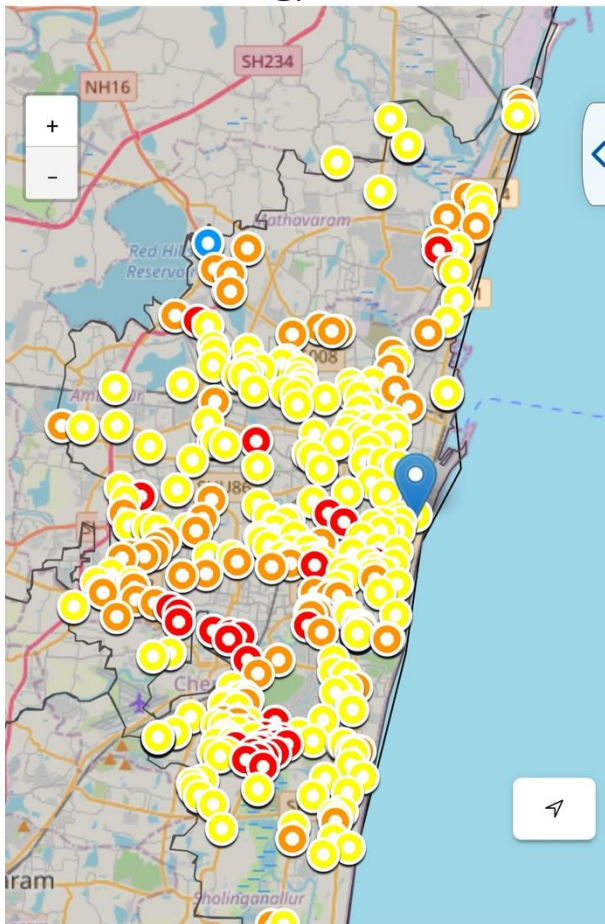
உதவி எண்கள்

15:11

73%



வெள்ளம் பாதிக்கும் வசிப்பிட  
பகுதிகள்

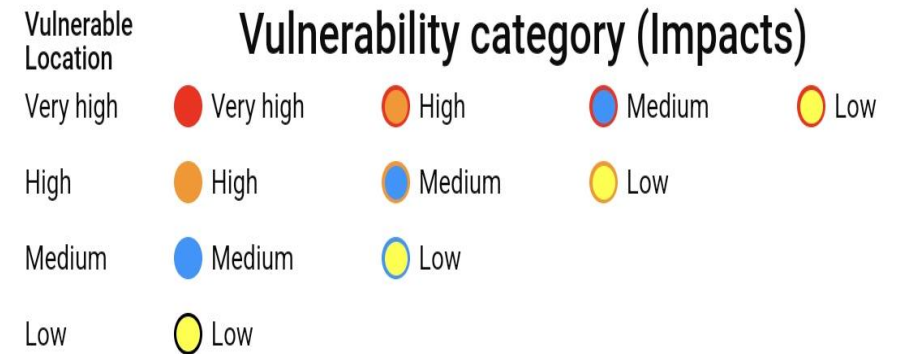
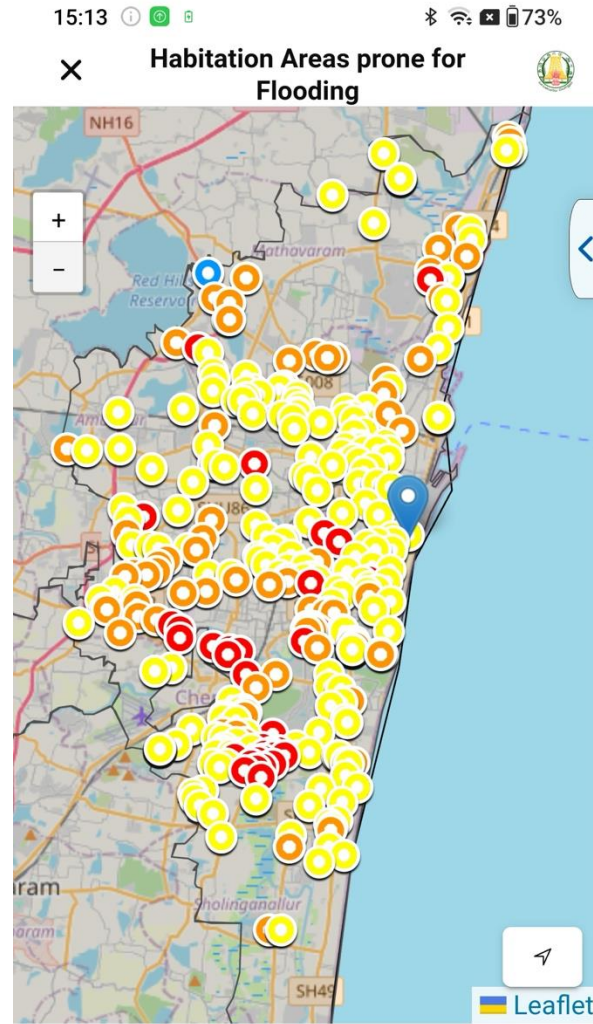
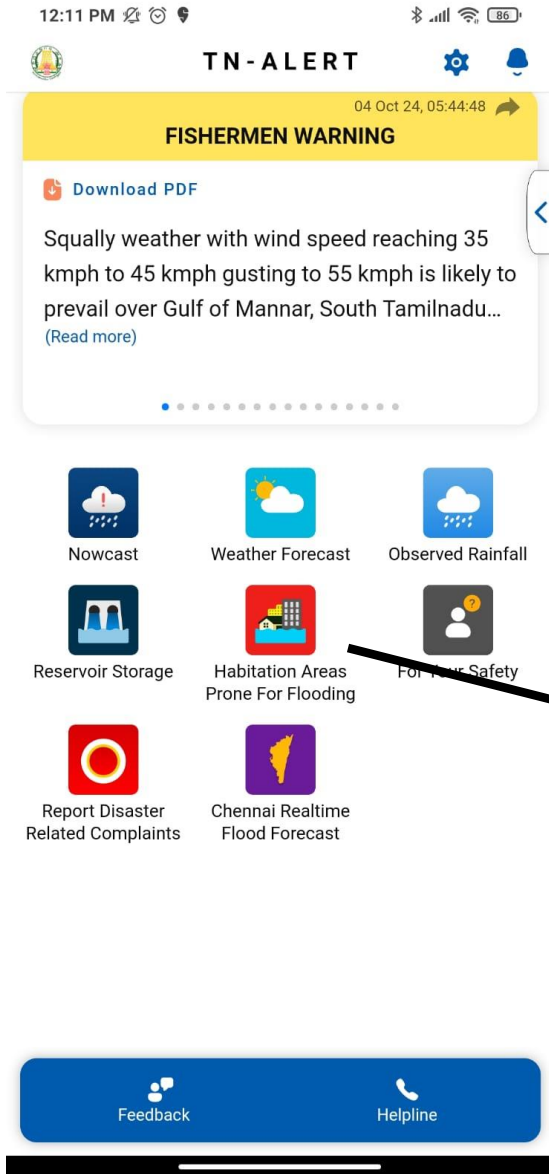


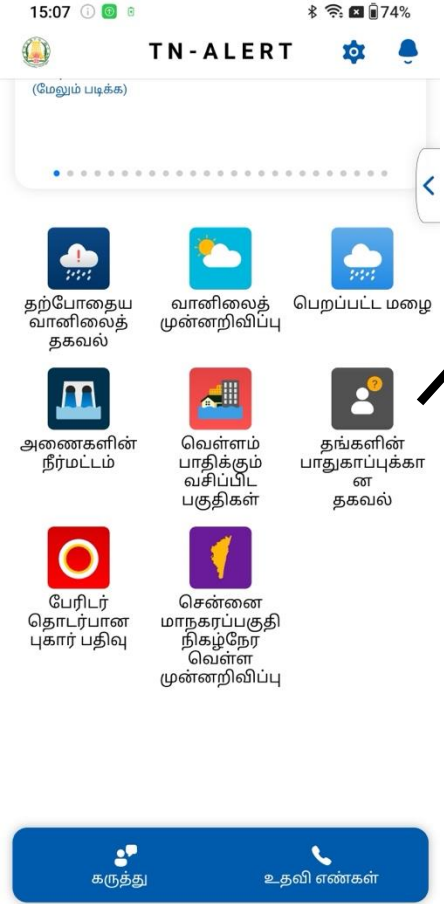
பாதிக்கப்படும் வசிப்பிட  
இடம் பாதிப்புகளின் வகைப்பாடு (தாக்கங்கள்)

- மிக அதிகம்: மிக அதிக விளைவு (Red circle)
- அதிக விளைவு: அதிக விளைவு (Orange circle)
- மிதமான விளைவு: மிதமான விளைவு (Blue circle)
- குறைந்த விளைவு: குறைந்த விளைவு (Yellow circle)

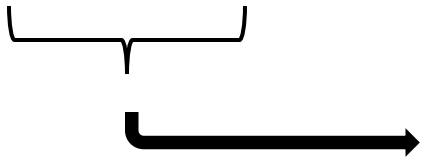

பாதிக்கப்படும் வசிப்பிட  
இடம் பாதிப்புகளின் வகைப்பாடு (தாக்கங்கள்)

- மிக அதிகம்: மிக அதிக விளைவு (Red circle)
- அதிக விளைவு: அதிக விளைவு (Orange circle)
- மிதமான விளைவு: மிதமான விளைவு (Blue circle)
- குறைந்த விளைவு: குறைந்த விளைவு (Yellow circle)





15:21 72%  
**தங்களின் பாதுகாப்புக்கான தகவல்**



TNALERT



15:07 74%

**TN-ALERT**

(மேலும் படிக்க)

தற்போதைய வானிலைத் தகவல்

வானிலைத் முன்னறிவிப்பு

பெறப்பட்ட மழை

அணைகளின் நீர்மட்டம்

வெள்ளம் பாதிக்கும் வசிப்பிட பகுதிகள்

தங்களின் பாதுகாப்புக்கான தகவல்

பேரிடர் தொடர்பான புகார் பதிவு

சென்னை மாநகர்ப்பகுதி நிகழ்நேர வெள்ள முன்னறிவிப்பு

கருத்து உதவி எண்கள்

15:22 72%

**பேரிடர் தொடர்பான புகார் பதிவு**

தற்போதைய இருப்பிடத்தைப் புகாரளிக்கவும்

ஏதேனும் அவசரநிலையைப் புகாரளிக்க, பின்வரும் படிவத்தை நிரப்பவும்

**புகார் தெரிவிப்பவர் விவரங்கள்**

பெயர் \*

உங்கள் பெயர்

தொலைபேசி எண் \*

உங்கள் மொபைல் எண்ணை உள்ளிடவும்

**புகார் விவரங்கள்**

புகார் வகை \*

புகார் வகையைத் தேர்ந்தெடுக்கவும்

புகார் துணை வகை \*

துணை வகையைத் தேர்ந்தெடுக்கவும்

கூடுதல் விவரம்

கூடுதல் விவரத்தை உள்ளிடவும் (தேவைப்படி)

புகைப்படத்தைத் தேர்ந்தெடுக்கவும்

15:23 72%

**பேரிடர் தொடர்பான புகார் பதிவு**

தற்போதைய இருப்பிடத்தைப் புகாரளிக்கவும்

ஏதேனும் அவசரநிலையைப் புகாரளிக்க, பின்வரும் படிவத்தை நிரப்பவும்

**புகார் தெரிவிப்பவர் விவரங்கள்**

பெயர் \*

உங்கள் பெயர்

தொலைபேசி எண் \*

உங்கள் மொபைல் எண்ணை உள்ளிடவும்

**புகார் விவரங்கள்**

புகார் வகை \*

புகார் வகையைத் தேர்ந்தெடுக்கவும்

புகார் துணை வகை \*

துணை வகையைத் தேர்ந்தெடுக்கவும்

கூடுதல் விவரம்

கூடுதல் விவரத்தை உள்ளிடவும் (தேவைப்படி)

புகைப்படத்தைத் தேர்ந்தெடுக்கவும்

15:23 72%

வீடுகள் சேத தொடர்பான புகார்கள்

மின்சாரம்

மரங்கள் தொடர்பான புகார்கள்

சாலை சேதமடைந்துள்ளது

காணவில்லை

குடிநீர் பிரச்சனை

பொது புகார்

கழிவுநீர்

நீர் நிலை தொடர்பாக

கழிவுப்பொருள்

தெரு விளக்கு

Cancel

12:11 PM

**TN - ALERT**

04 Oct 24, 05:44:48

**FISHERMEN WARNING**

Download PDF

Squally weather with wind speed reaching 35 kmph to 45 kmph gusting to 55 kmph is likely to prevail over Gulf of Mannar, South Tamilnadu... (Read more)

- Nowcast
- Weather Forecast
- Observed Rainfall
- Reservoir Storage
- Habitation Areas Prone For Flooding
- Your Safety
- Report Disaster Related Complaints
- Chennai Realtime Flood Forecast

Feedback    Helpline

15:22

**Report Disaster Related Complaints**

Report current location

Please fill the following form to report any emergency

**Individual Detail**

Name \*

Your Name

Phone Number \*

Enter Your Mobile Number

**Report Emergency**

Current location ✓

Other location

Cancel    Select

Select complaint category

Complaint Sub Category \*

Select sub category

Additional Info

Enter additional info (Optional)

15:22

**Report Disaster Related Complaints**

Report current location

Please fill the following form to report any emergency

**Individual Detail**

Name \*

Your Name

Phone Number \*

Enter Your Mobile Number

**Complaint Detail**

Complaint Category \*

Select complaint category

Complaint Sub Category \*

Select sub category

Additional Info

Enter additional info (Optional)

15:23

Complaints related to houses

Electricity

Complaints related to trees

Road Damaged

Human missing

Water Problem

General

Sewerage

Waterbodies Problem

Garbage

Street light

Drainage canal

Cancel



15:24 72%

### சென்னை மாநகரப்பகுதி நிகழ்நேர வெள்ள முன்னறிவிப்பு

- வானிலை முன்னறிவிப்பு
- தெருவாரியான வெள்ள அபாய எச்சரிக்கை
- பெறப்பட்ட மழையின் அளவு

15:07 74%

### TN-ALERT

(மேலும் படிக்க)

- தற்போதைய வானிலைத் தகவல்
- வானிலைத் முன்னறிவிப்பு
- பெறப்பட்ட மழை
- அணைகளின் நீர்மட்டம்
- வெள்ளம் பாதிக்கும் வசிப்பிட பகுதிகள்
- தங்களின் பாதுகாப்புக்கான தகவல்
- பேரிடர் தொடர்பான புகார் பதிவு
- சென்னை மாநகரப்பகுதி நிகழ்நேர வெள்ள முன்னறிவிப்பு

சுருத்து உதவி எண்கள்

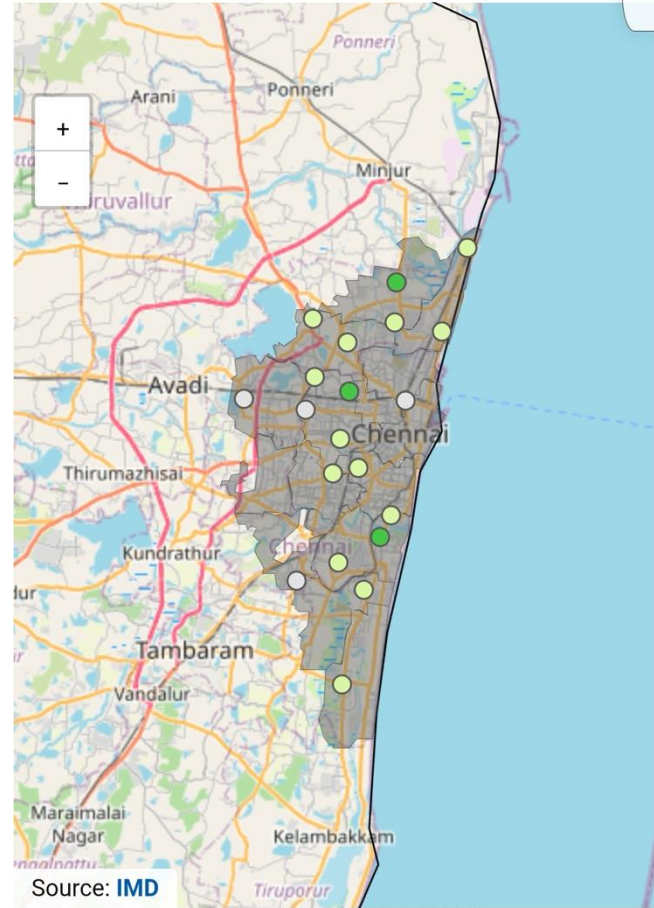
TNALERT

15:24 72%

### சென்னை பெறப்பட்ட மழை

மழைமானி வாரியாக இடப்பரவல்

தேதி 2024-10-04



03 Oct 08:30 - 04 Oct 08:30

மழைப்பொழிவு (மிமீ)

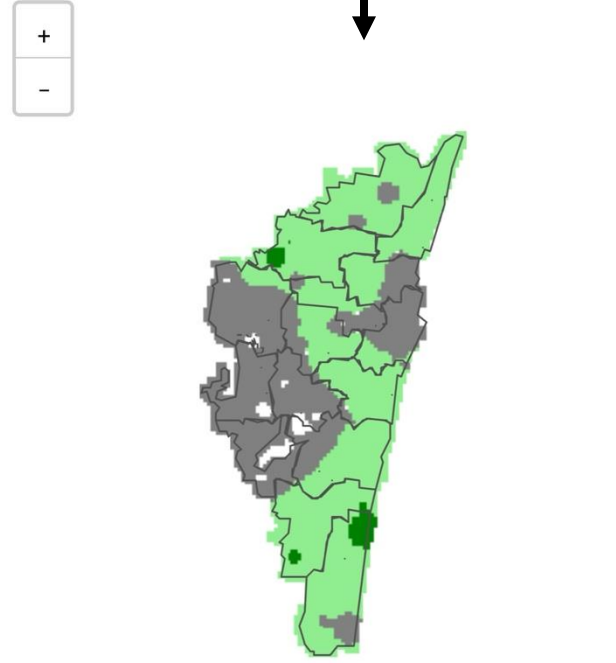


15:24 72%

### சென்னை பெறப்பட்ட மழை

மழைமானி வாரியாக இடப்பரவல்

தேதி 2024-10-04



03 Oct 8:30 - 04 Oct 8:30

மழைப்பொழிவு (மிமீ)



12:11 PM

**TN - ALERT**

04 Oct 24, 05:44:48

**FISHERMEN WARNING**

Download PDF

Squally weather with wind speed reaching 35 kmph to 45 kmph gusting to 55 kmph is likely to prevail over Gulf of Mannar, South Tamilnadu... (Read more)

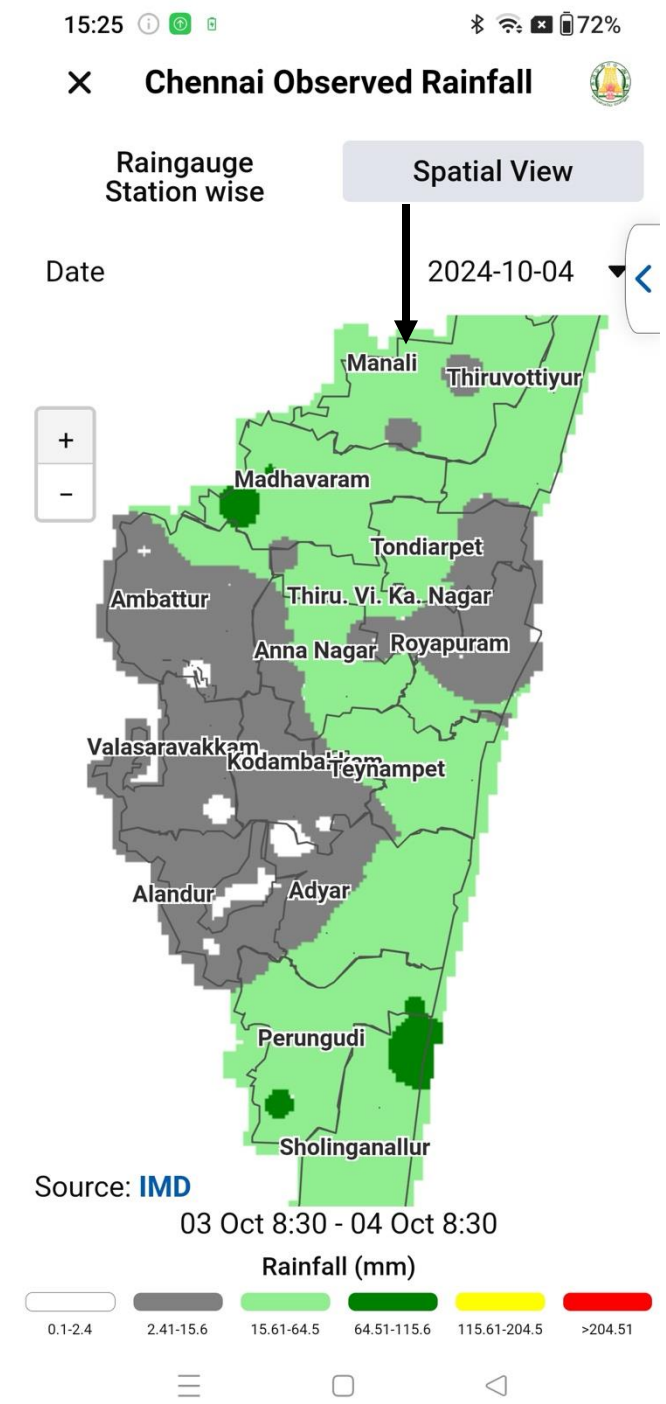
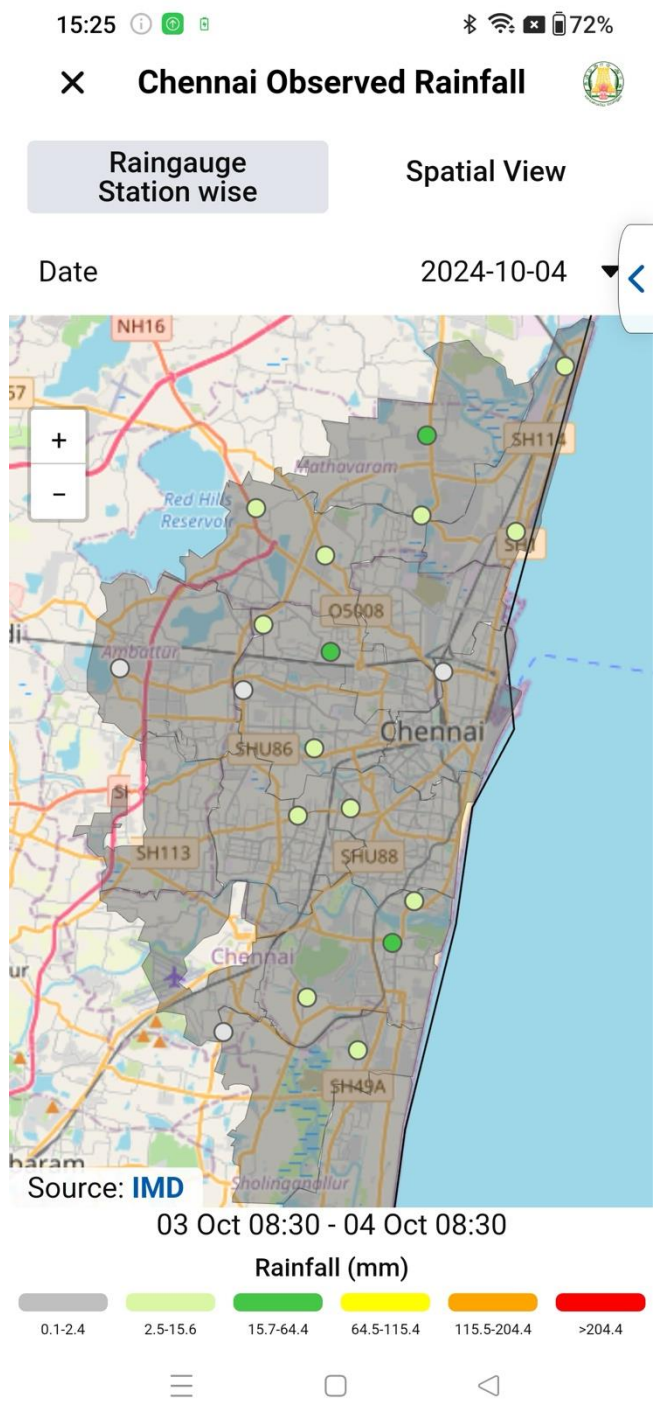
- Nowcast
- Weather Forecast
- Observed Rainfall
- Reservoir Storage
- Habitation Areas Prone For Flooding
- For Your Safety
- Report Disaster Related Complaints
- Chennai Realtime Flood Forecast

Feedback Helpline

15:24

**Chennai Realtime Flood Fore...**

- Weather Forecast
- Street Level Flooding
- Observed Rainfall



15:58 71%

## தங்களின் கருத்தை தெரி...

செயலி தொடர்பான எந்தவொரு கருத்தையும் வழங்க பின்வரும் படிவத்தை நிரப்பவும். செயலியை மேம்படுத்த உங்கள் கருத்து எங்களுக்கு மிகவும் மதிப்புமிக்கது.

### தொலைபேசி எண் \*

உங்கள் மொபைல் எண்ணை உள்ளிடவும்

பயனர் கருத்து வகை

உங்கள் கருத்தை இங்கே உள்ளிடவும்

சமர்ப்பிக்கவும்

15:07 74%

## TN-ALERT

(மேலும் படிக்க)

தற்போதைய வானிலைத் தகவல்

வானிலைத் முன்னறிவிப்பு

பெறப்பட்ட மழை

அணைகளின் நீர்மட்டம்

வெள்ளம் பாதிக்கும் வசிப்பிட பகுதிகள்

தங்களின் பாதுகாப்புக்கான தகவல்

பேரிடர் தொடர்பான புகார் பதிவு

சென்னை மாநகரப்பகுதி நிகழ்நேர வெள்ள முன்னறிவிப்பு

கருத்து

உதவி எண்கள்

15:58 71%

## உதவி எண்கள்

இருப்பிடங்களைத் தேடுங்கள்

### மாநில அவசரக் கட்டுப்பாட்டு மையம்

1070

அழை

9445869843

வாட்சாப் தொடர்புக்கு

### மாவட்ட அவசரக் கட்டுப்பாட்டு மையம்

1077

அழை

### அரியலூர்

கடற்கரை இல்லா பகுதி

04329-228709

அழை

### செங்கல்பட்டு

கடலோரப் பகுதி

044-27427412

அழை

### சென்னை

Please fill the following form to provide any feedback regarding the app. Your feedback is very valuable to us to improve the overall app

Phone Number \*

Enter Your Mobile Number

Feedback Category

Enter Feedback Here

SUBMIT

12:11 PM TN - ALERT

**FISHERMEN WARNING** 04 Oct 24, 05:44:48

Download PDF

Squally weather with wind speed reaching 35 kmph to 45 kmph gusting to 55 kmph is likely to prevail over Gulf of Mannar, South Tamilnadu... (Read more)

- Nowcast
- Weather Forecast
- Observed Rainfall
- Reservoir Storage
- Habitation Areas Prone For Flooding
- For Your Safety
- Report Disaster Related Complaints
- Chennai Realtime Flood Forecast

Feedback Helpline

Search locations

- State Emergency Operation Center**
  - 1070 CALL
  - 9445869843 WHATSAPP
- District Emergency Operation Center**
  - 1077 CALL
- Ariyalur Non Coastal**
  - 04329-228709 CALL
- Chengalpattu Coastal**
  - 044-27427412 CALL
- Chennai Coastal**
  - 044-25243454 CALL